

Super Randonnée “Montagnes de Macédoine” 600 (Rev. 2021)

Montagnes:

1. Πιέρια Όρη / chaîne de montagnes Pieria
2. Όλυμπος / mont Olympe
3. Βούρινος / mont Vourinos
4. Άσκιο (Σινιάτσικο) / mont Askio
5. Βέρνο (Βίτσι) / mont Vernon (Vitsi)
6. Βίγλα (Πισοδέρι) / mont Vigla
7. Βόρας (Καϊμακτσάλαν) / mont Voras (Kaïmaktsalan)
8. Βέρμιο / mont Vermio

Contrôles (traduction ci-dessous en légende des photos):

1. Βέροια, εκκίνηση, Πάρκο Ελιάς, πινακίδα "Δήμος Βέροιας"
2. Χιονοδρομικό Ελατοχωρίου, σαλέ με την πίστα από πίσω
3. Λιβάδι Ολύμπου, πλατεία, Συνεταιρισμός "ο Βοσκός"
4. Σιάτιστα, πλατεία Τρία Πηγάδια, πινακίδα "πλατεία Τρία Πηγάδια" / Κατάστημα "Αμάθεια"
5. Διασταύρωση Βαρικού, πινακίδα "Δροσερό ➔ / ➔ Βαρικό"
6. Κλεισούρα, Ναός Αγ. Νικολάου, "καμπαναριό τύπου πύργος"
7. Νυμφαίο, πλατεία, ρολόι με πινακίδα "Κεντρική Αγορά"
8. Χιονοδρομικό Βίτσι, πινακίδα "Χιονοδρομικό Βίτσι"
9. Διασταύρωση Κρυσταλλοπηγής, μνημείο "των εις Βίτσι πεσόντων καταδρομέων 1947-1949"
10. Χιονοδρομικό Βίγλας/Πισοδερίου, πινακίδα "χάρτης πίστων"
11. Χιονοδρομικό Καϊμακτσάλαν, σαλέ, "σέλφι στα τζάμια τύπου καθρέφτη"
12. Χιονοδρομικό 3-5 Πηγάδια, τριπλή βρύση "3 Πηγάδια 1987"
13. Χιονοδρομικό Σελίου, "Ski Club Γραμματικόπουλος, Μητρούλας, Κλαουδάτος"
14. Βέροια, τερματισμός, Πάρκο Ελιάς, πινακίδα "Δήμος Βέροιας"

Στην φωτογραφία θα πρέπει να φαίνεται οπωσδήποτε το ποδήλατό σας.

Votre vélo doit figurer sur la photo.

Your bike must be in the picture.



1. Βέροια, εκκίνηση, Πάρκο Ελιάς, πινακίδα "Δήμος Βέροιας"
1. Veria, départ, parc Elias, panneau "Ville de Veria"



2. Χιονοδρομικό Ελατοχωρίου, σαλέ με την πίστα από πίσω
2. Station de ski Elatochori, chalet et piste.




3. Λιβάδι Ολύμπου, πλατεία, Συνεταιρισμός "ο Βοσκός"

3. Livadi d' Olympe, place centrale, coopérative "o Voskos"




4. Σιάτιστα, πλατεία Τρία Πηγάδια, πινακίδα "πλατεία Τρία Πηγάδια" / Κατάστημα "Amaltheia"

4. Siatista, place Tria Pigadia, magazin "Amaltheia"



5. Διασταύρωση Βαρικού, πινακίδα "Δροσερό → / ← Βαρικό"

5. Carrefour de Variko, panneau " Drossoero → / ← Variko "



6. Κλεισούρα, Ναός Αγ. Νικολάου, "καμπαναριό τύπου πύργος"

6. Klissoura, Eglise de St. Nicolas, "la tour du clocher"




7. Νυμφαίο, πλατεία, ρολόι με πινακίδα "Κεντρική Αγορά"

7. Nymphaio, place centrale, horloge avec panneau "marché central" (à droite)



8. Χιονοδρομικό Βίτσι, πινακίδα "Χιονοδρομικό Βίτσι" (προσοχή! Η πινακίδα είναι στην αριστερή πλευρά του δρόμου, και η όψη της κοιτάει αντίθετα).

8. Station de ski Vitsi, panneau "station de ski Vitsi" (attention! Le panneau est à gauche de la route, et sa face est en sens inverse)



9. Διασταύρωση Κρυσταλλοπηγής, μνημείο "των εις Βίτσι πεσόντων καταδρομέων 1947-1949"
 9. Carrefour de Krystallopi, monument des "commandos morts à Vitsi 1947-1949"



10. Χιονοδρομικό Βίγλας/Πισοδερίου, πινακίδα "χάρτης πίστων"
 10. Station de ski Vigla/Pissoderi, panneau "plan des pistes"



11. Χιονοδρομικό Καϊμακτσαλάν, σαλέ, "σέλφι στα τζάμια τύπου καθρέφτη"

11. Station de ski Kaïmaktsalan, chalet, "selfie devant les vitres type miroir"



12. Χιονοδρομικό 3-5 Πηγάδια, τριπλή βρύση "3 Πηγάδια 1987"

12. Station de ski 3-5 Pigadia, triple fontaine "3 Pigadia 1987"



13. Χιονοδρομικό Σελίου, "Ski Club Γραμματικόπουλος, Μητρούλας, Κλαουδάτος"

13. Station de ski Seli, "Ski club Grammatikopoulos, Mitroulas, Klaoudatos"



14. Βέροια, τερματισμός, Πάρκο Ελιάς, πινακίδα "Δήμος Βέροιας"

14. Veria, arrivée, parc Elias, panneau "Ville de Veria"